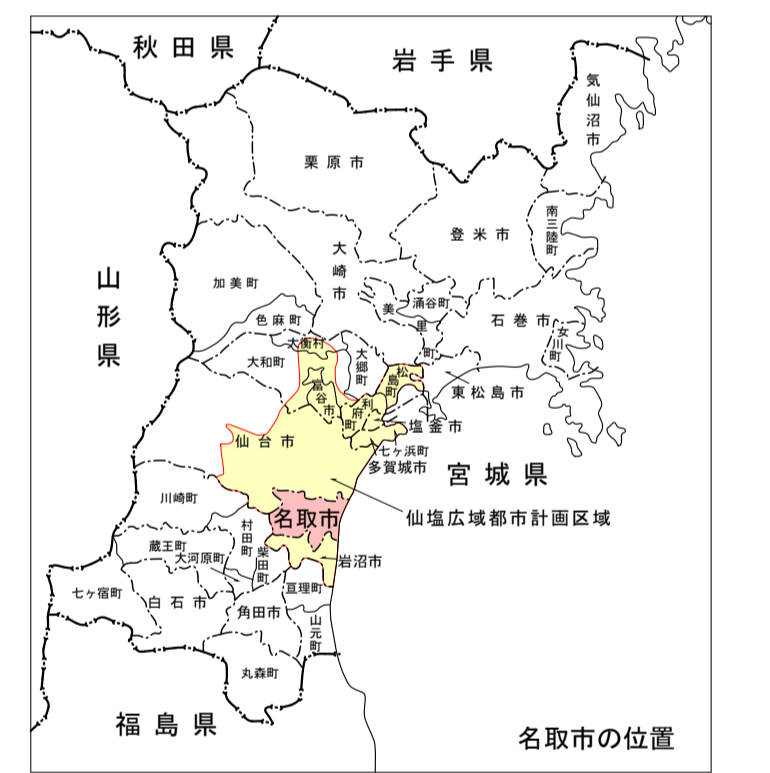


名取市区域図




















凡例

	県自然環境保全地域（特別地区）
	県自然環境保全地域（普通地区）
	緑地環境保全地域
	保安林
	農業振興地域（農用地区域）
	農業振興地域（農用地区域） ※ほ場整備完了後8年を経過しない農地
	史跡・天然記念物
	都市公園
	ゴルフ場
	ダム、ダム建設地
	市街化区域
	市街化区域編入予定
	農業振興地域



資料5

1:25,000 宮城県名取市

記号	
	点
	太線
	薄線
	点線
	点線点線
	点線点線点線
	点線点線点線点線
	長点線
	点線点線点線点線点線
	実線
	点線
	点線点線
	点線点線点線
	点線点線点線点線
	点線点線点線点線点線
	長点線
	実線
	点線
	点線点線

国際航業株式会社調製

宮城県名取市

平成28年修正 1:25,000 名取市都市計画図を縮小編集
この地図は、国土院院長の承認を得て、同院発行の電子地形図25000を複製したものである。(承認番号 平28情保 第1534号)