

対策一覧表1

【下増田小学校】1

番号	路線名	箇所名・住所	通学路の状況・危険の内容	対策内容	事業主体	対策年度
①	市道 耕谷1号線	下増田字土手201地先	歩道が無く車道も狭く危険	歩道設置	名取市	H29～H33

【不二が丘小学校】2

番号	路線名	箇所名・住所	通学路の状況・危険の内容	対策内容	事業主体	対策年度
①	市道 名取が丘中央大通り線	名取が丘五丁目28-4地先	歩道の側溝に蓋が無く危険	歩道改良	名取市	H27～H31
②	市道 名取が丘中央大通り線	名取が丘四丁目2-1地先	歩道の側溝に蓋が無く危険	歩道改良	名取市	H32～H36

【高館小学校】3

番号	路線名	箇所名・住所	通学路の状況・危険の内容	対策内容	事業主体	対策年度
①	市道 熊野堂柳生線	高館熊野堂字舞台中67地内	周辺道路が歩道も無く交通量が多く危険	道路新設(歩道設置含)	名取市	H28～H32

【愛島小学校】4

番号	路線名	箇所名・住所	通学路の状況・危険の内容	対策内容	事業主体	対策年度
①	市道 上平宮脇線	愛島笠島字桜町67-2地先	水路柵がはみ出し、路側も狭く危険	歩道新設	名取市	H31～H32

対策一覧表2

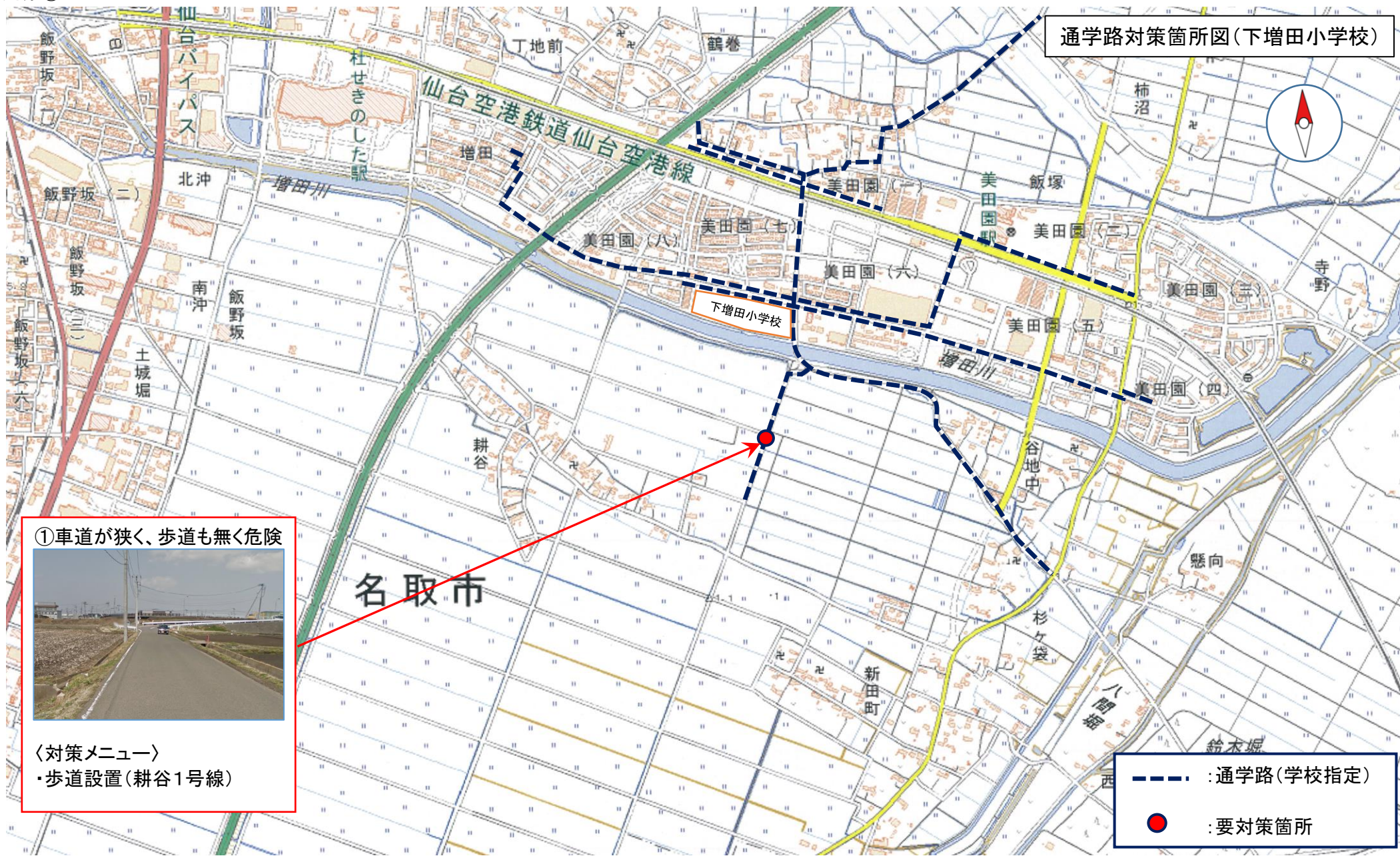
【第一中学校】その1

番号	路線名	箇所名・住所	通学路の状況・危険の内容	対策内容	事業主体	対策年度
①	都市計画道路 植松田高線	小山一丁目7-23地先	道路が狭く危険	道路整備(歩道設置含)	宮城県	H24~H31
②	都市計画道路 植松田高線	飯野坂四丁目5地先	交通量が多く危険	道路整備(歩道設置含)	宮城県	H24~H31
③	市道 増田野田線	愛島塩手字野田山34-4地先	歩道が無く危険	歩道設置	名取市	H31~H33

【第一中学校】その2

番号	路線名	箇所名・住所	通学路の状況・危険の内容	対策内容	事業主体	対策年度
①	市道 飯野坂荒田線	飯野坂四丁目8-19地先	幅員が狭く見通しも悪く危険	道路整備(交差点改良含)	名取市	H30~H31
②	県道 愛島名取線	植松三丁目1-8地先	歩道が無く危険	路側帯カラー舗装	宮城県	H29~
③	市道 本郷堀内線	本郷字矢口42-1地先	歩道が無く車道も見通しが悪く危険	道路整備(歩道設置含)	名取市	H31~H34
④	市道 本郷堀内線	本郷字矢口134-1地先	歩道が無く危険	道路整備(歩道設置含)	名取市	H31~H34
⑤	市道 町田線	本郷字大門10-4地先	歩道が無く危険	道路整備(歩道設置含)	名取市	H31~H34

通学路対策箇所図(下増田小学校)

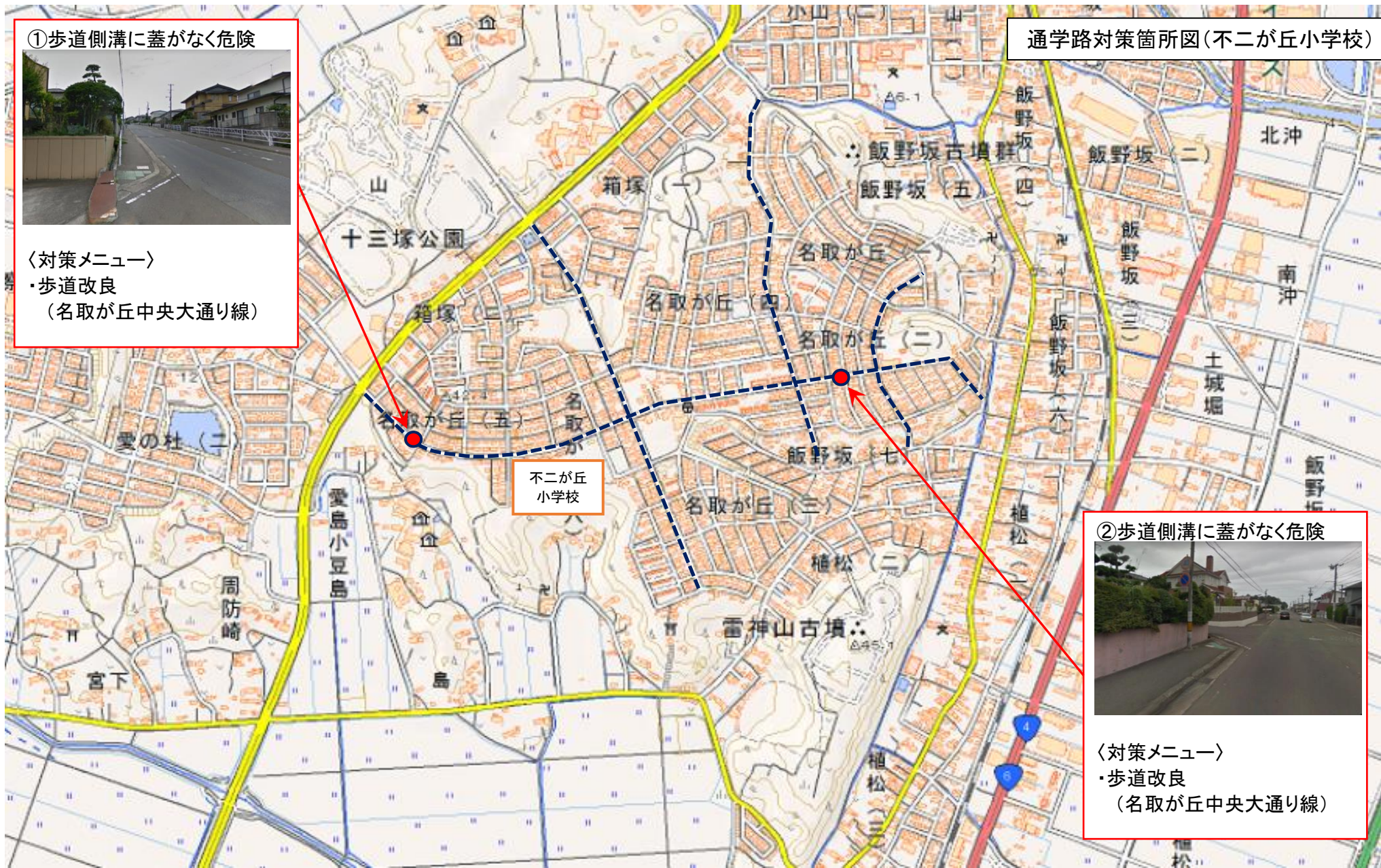


①車道が狭く、歩道も無く危険



〈対策メニュー〉
・歩道設置(耕谷1号線)

--- : 通学路(学校指定)
● : 要対策箇所



①歩道側溝に蓋がなく危険



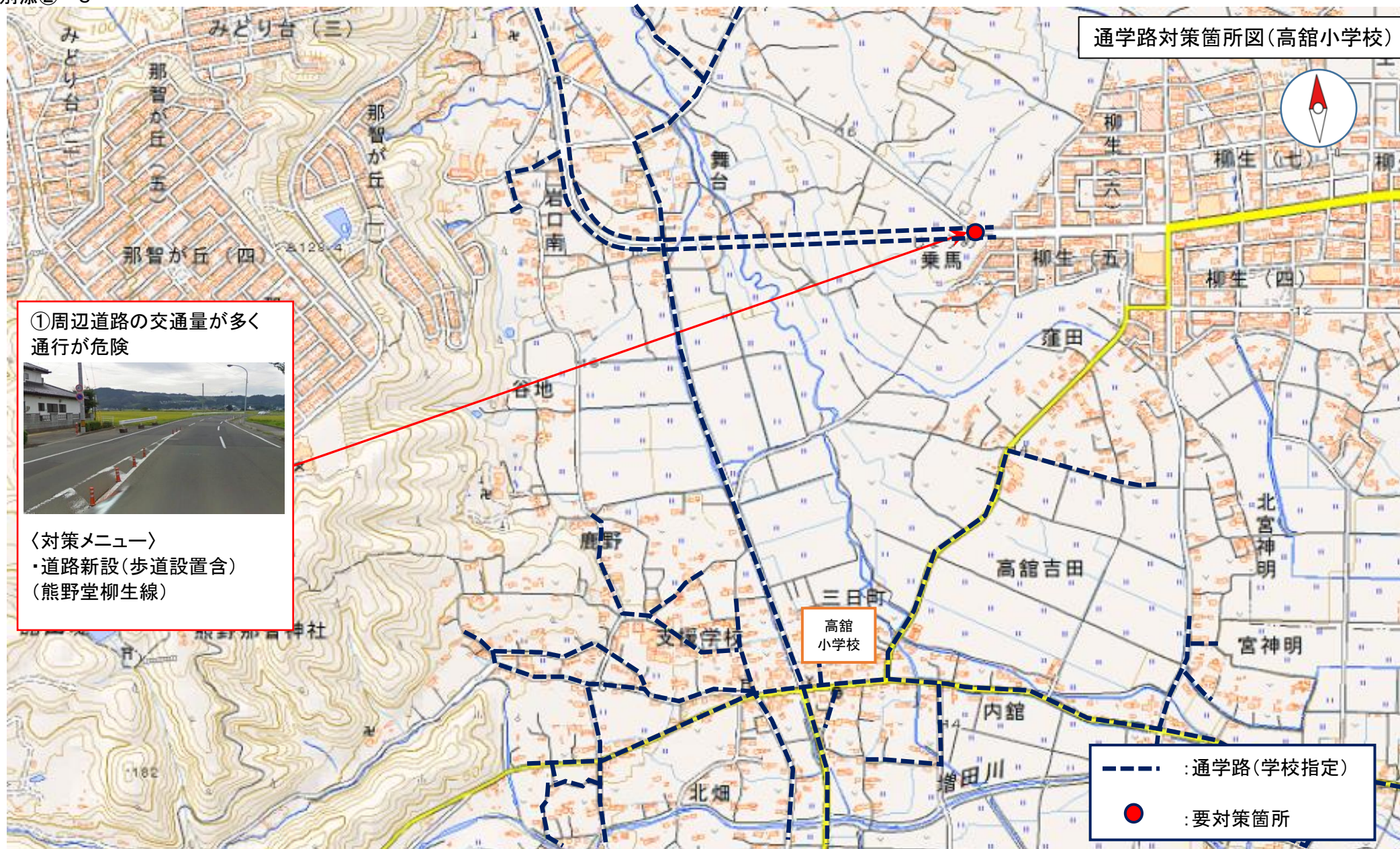
〈対策メニュー〉
・歩道改良
(名取が丘中央大通り線)

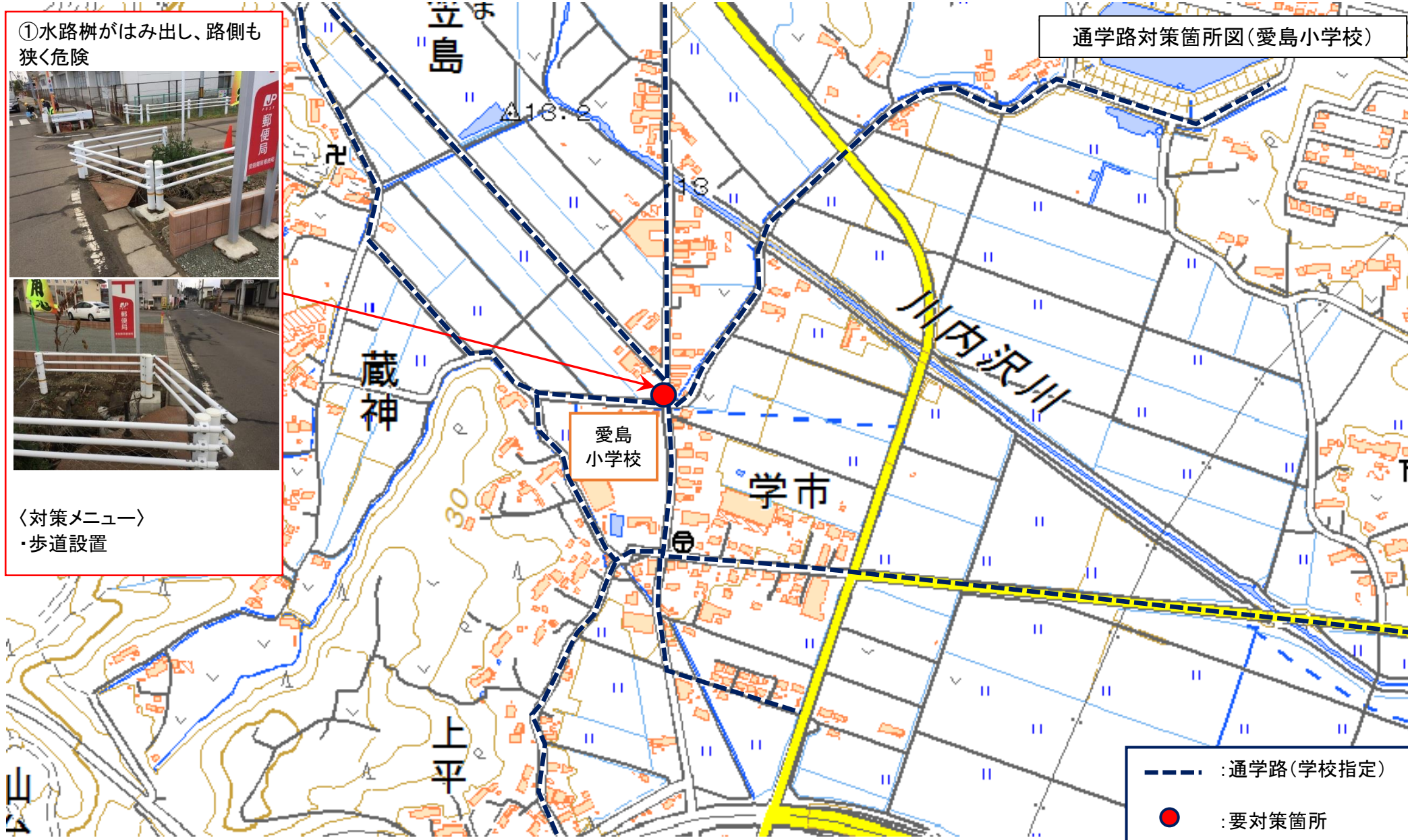
通学路対策箇所図(不二が丘小学校)

②歩道側溝に蓋がなく危険



〈対策メニュー〉
・歩道改良
(名取が丘中央大通り線)







①幅員が狭く見通しも悪く危険



〈対策メニュー〉
 ・道路拡幅、交差点改良
 (飯野坂荒田線)

②交通量が多く危険



〈対策メニュー〉
 ・路側帯カラー舗装
 (県道 愛島名取線)

③歩道が無く見通しも悪く危険



〈対策メニュー〉
 ・歩道整備、クランク解消
 (本郷堀内線)

⑤歩道が無く危険



〈対策メニュー〉
 ・歩道整備(町田線)

④歩道が無く危険



〈対策メニュー〉
 ・歩道整備(本郷堀内線)



--- : 通学路(学校指定)
 ● : 要対策箇所