

対策一覧表 1

【増田小学校】

番号	路線名	箇所名・住所	通学路の状況・危険の内容	対策内容	事業主体	対策年度
①	市道 下田高2号線	田高字沢目418付近	R4へ左折、R4から左折の車が通行が多く、乗用車が1台通れる程度の幅のため、子供達は側溝側へ寄る状態で落ちてケガ等の危険が伴う。積雪時、側溝と道路の境目判らず反対側の田んぼに落ちる危険がある。	開口の側溝を埋め、歩行者が側溝に落ちないように対応した。	名取市	平成30年度
②	市道 町東中荷線 市道 北谷七島線	増田5丁目18-32付近	消防署付近にあるカーブミラーは見えにくく、且つ見通しの悪い狭い道路のため、交通事故の危険が高い。	カーブミラーの鏡面を交換した。	名取市	令和元年度
③	県道 杉ヶ袋増田線 市道 増田東岩寺線	増田字後島309付近 (杜せきのした西集会場近くの交差点)	中学生の通学路としても利用されている箇所のため、横断歩道や歩行者用信号機の設置が必要。(区長・町内会長からも強く改善を希望)	歩行者用信号灯器の増設及び横断歩道を新設した。	警察	平成30年度

【下増田小学校】

番号	路線名	箇所名・住所	通学路の状況・危険の内容	対策内容	事業主体	対策年度
①	県道 杉ヶ袋増田線	美田園7丁目23-3付近 (下増田小学校前)	下増田小学校前の信号のある交差点 車道と歩道の境が縁石のみで、車が突っ込んで来た場合逃げ場がない。	安全対策工事で、車止めポールを8本設置した。	名取市	平成30年度

【館腰小学校】

番号	路線名	箇所名・住所	通学路の状況・危険の内容	対策内容	事業主体	対策年度
①	飯野坂中央通り線との交差点、飯野坂小豆島線の交差点、植松飯野坂境線との交差点	飯野坂4・6丁目地内 (遊歩道)	遊歩道から遊歩道へ横切らなければならない交差点が3ヶ所、非常に交通量が多く(特に朝)スピードを出してくる車も多く、また、夕方から夜にかけてかなり暗く不審者出没の危険度が増す。	舗装カラーリングは平成29年度、樹木の伐採剪定は平成30年度で実施。街灯は、市内緊急性の高い箇所より順次設置。	名取市	平成29年度 平成30年度

【高館小学校】

番号	路線名	箇所名・住所	通学路の状況・危険の内容	対策内容	事業主体	対策年度
①	市道 三日町熊野堂線 市道 熊野堂柳生線	新しいT字路交差点付近	常に交通量が多く危険。	交差点については、減速を促す路面表示と、進行方向を示す案内表示を実施。本整備は、現在、熊野柳生線と南仙台を結ぶ道路を整備しており、完成後は十字路の交差点となり、歩道も整備する予定。	名取市	令和元年度実施予定(路面表示)

対策一覧表 2

【ゆりが丘小学校】

番号	路線名	箇所名・住所	通学路の状況・危険の内容	対策内容	事業主体	対策年度
①	市道 那智が丘みどり台線	ゆりが丘三丁目地内 (ゆりか丘小学校側緑地)	樹木の枝、蔦が歩道上に伸びてきており、通行の妨げとなっている。	木の剪定を順次実施します。	名取市	令和元年度～

【相互台小学校】

番号	路線名	箇所名・住所	通学路の状況・危険の内容	対策内容	事業主体	対策年度
①	市道 相互台線	相互台東1丁目地内 (新豊橋横断歩道前後)	歩道は道路から遠い側を通行するよう指導しているが、児童がどうしても歩道に広がってしまう。歩道内を通行する自転車が、相互台方向から下ってくる自転車はスピードを出してくる場合が多く、児童との衝突・接触が心配される。	歩道部に自転車と歩行者を分離する路面表示実施した。	名取市	平成30年度
②	市道 相互台線	相互台東1丁目地内 (新豊橋横断歩道)	歩道だけでなく左右確認マークも薄いので認識されにくい。	区画線の引き直しを実施した。	名取市	平成30年度

【第一中学校】

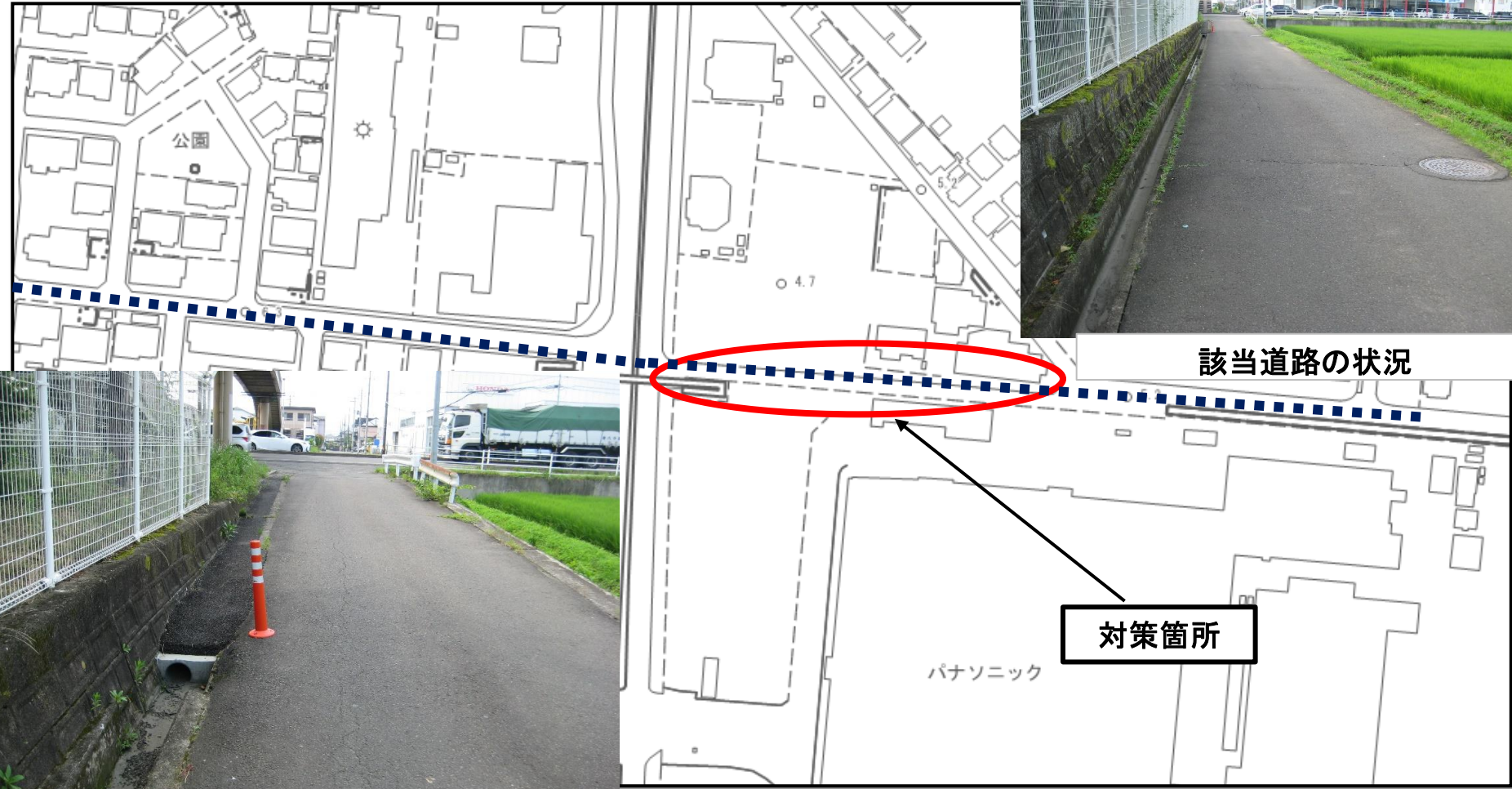
番号	路線名	箇所名・住所	通学路の状況・危険の内容	対策内容	事業主体	対策年度
①	県道 愛島名取線	小山1丁目、飯野坂4～7丁目、 植松1～3丁目 (名取一中バス停～館腰公民館前バス停の間)	交通量が多いのであるが、道路幅が狭い。	県道は狭隘であり、ドライバーへの視覚的な注意喚起のため、平成29年度より館腰小学校を中心に北側南側にカラー舗装を実施している。毎年度、少しずつ北側南側へ実施する事としており、今年度も実施する予定。	宮城県	平成29年度～
②		植松1丁目1-11付近 (植松北公園横の遊歩道)	植松北公園東側にある水路の東土手(国有地)の斜めの木が倒れる心配がある。6月13日に1本倒れており、そのため、遊歩道が通行止めになった。	倒れた木と、倒木の恐れがある木の伐採および剪定を実施した。	名取市	平成30年度

【みどり台中学校】

番号	路線名	箇所名・住所	通学路の状況・危険の内容	対策内容	事業主体	対策年度
----	-----	--------	--------------	------	------	------

①		ゆりが丘5丁目1付近 (ツルハ側の階段)	街灯の配線が、むき出し。	カバーの取付けを実施した。	名取市	平成30年度
---	--	-------------------------	--------------	---------------	-----	--------

通学路対策箇所図(増田小学校①)

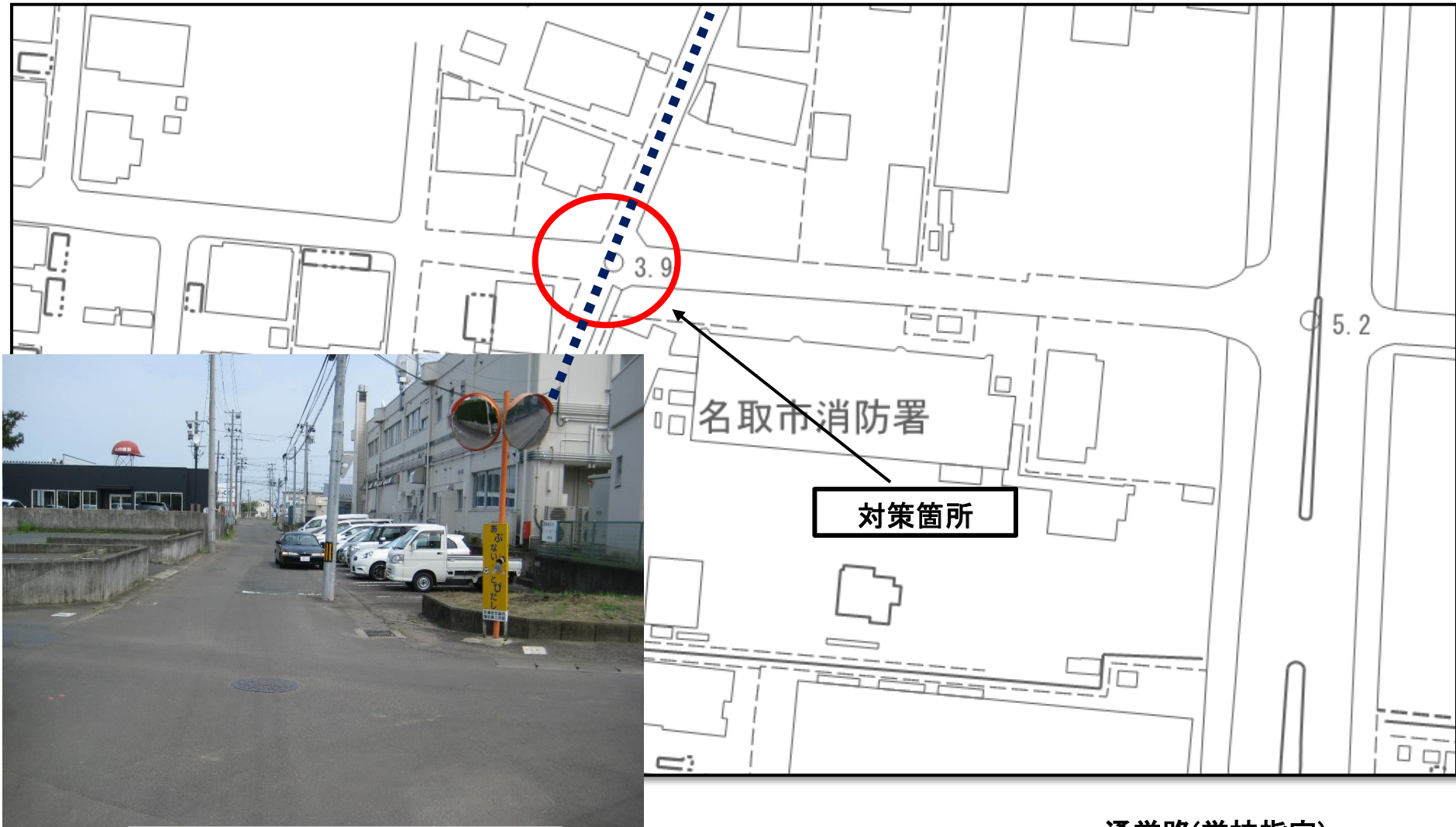


側溝の開口部の整備後の状況



該当道路の状況

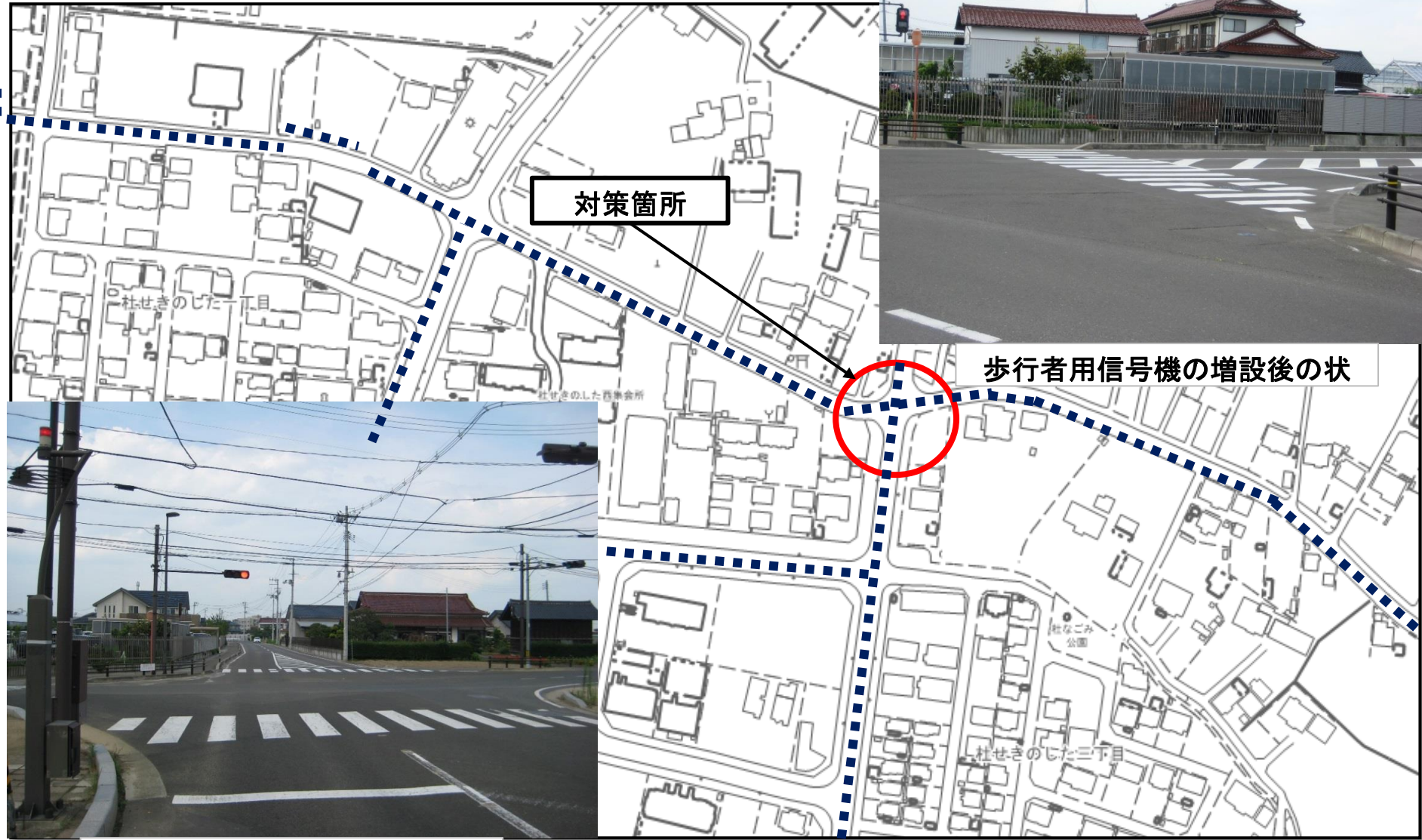
通学路対策箇所図(増田小学校②)



カーブミラー鏡面交換後の状況

..... : 通学路(学校指定)

通学路対策箇所図(増田小学校③)



対策箇所

歩行者用信号機の増設後の状

横断歩道増設後の状況

: 通学路(学校指定)

通学路対策箇所図(下増田小学校①)



車止めポール設置後の交差点状



..... :通学路(学校指定)

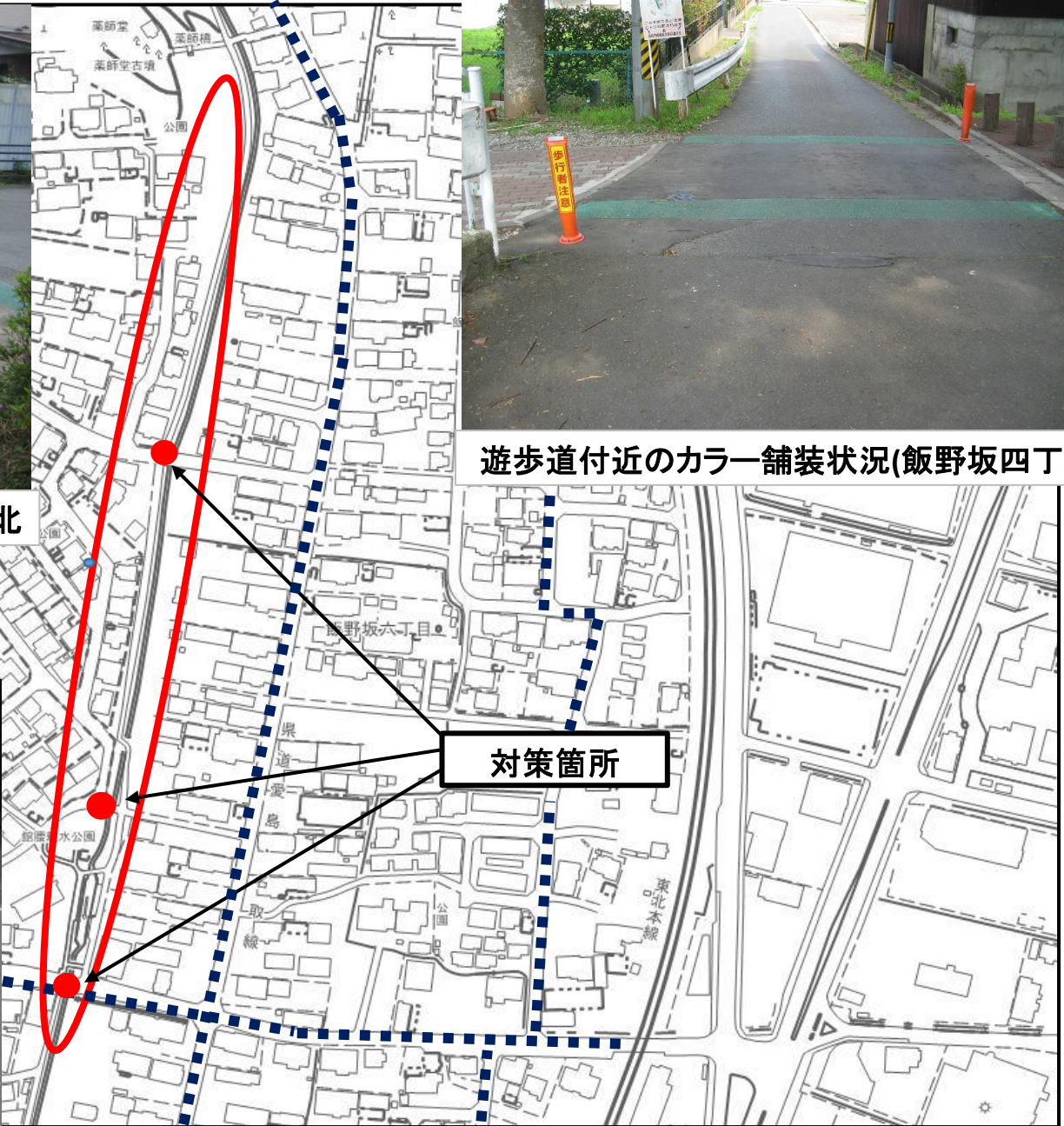


車止めポール設置後の状況

通学路対策箇所図(館腰小学校①)



遊歩道付近のカラー舗装状況(飯野坂六丁目北)

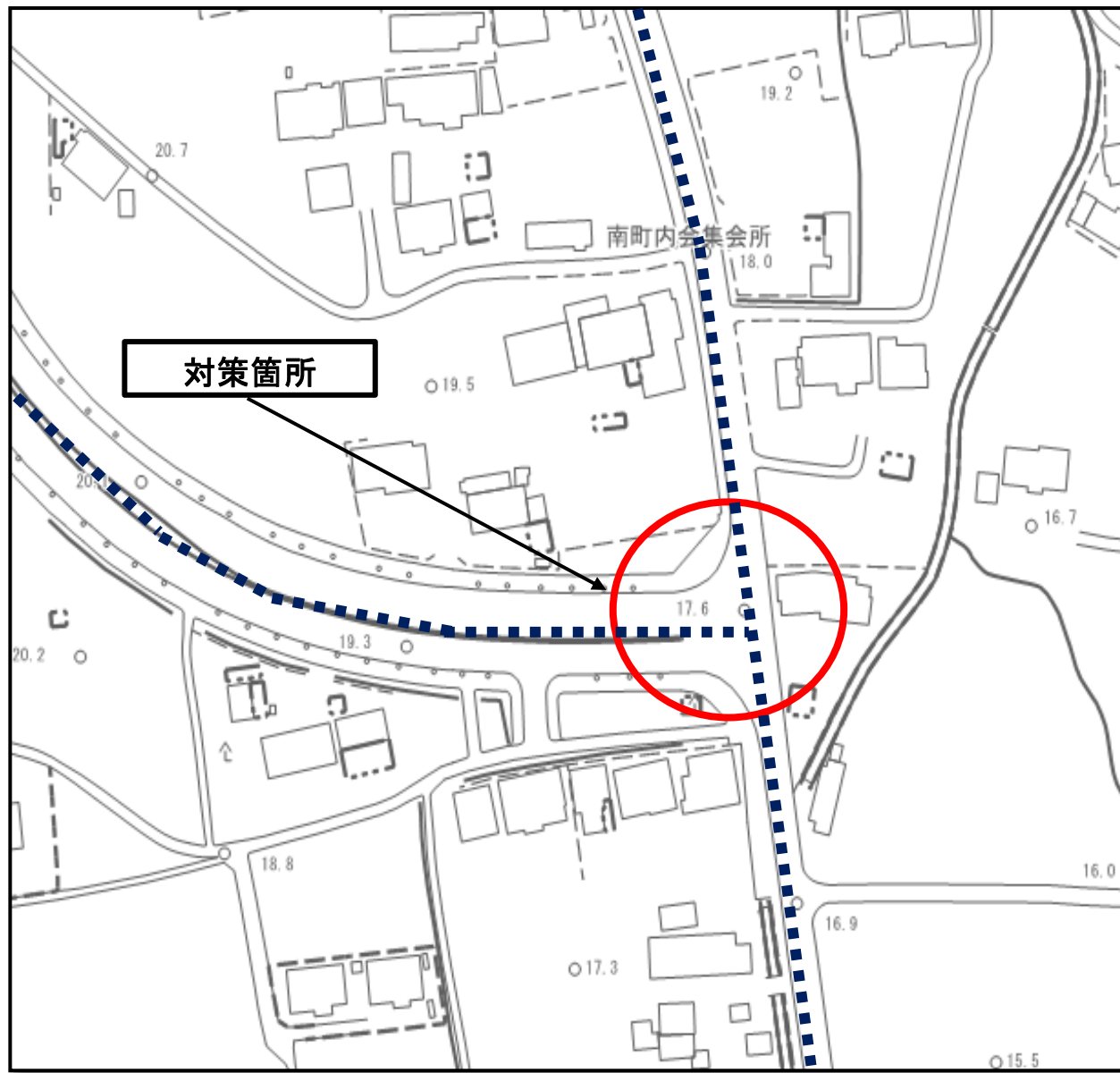


遊歩道付近のカラー舗装状況(飯野坂四丁)



..... : 通学路(学校指定)

通学路対策箇所図(高館小学校①)



..... : 通学路(学校指定)

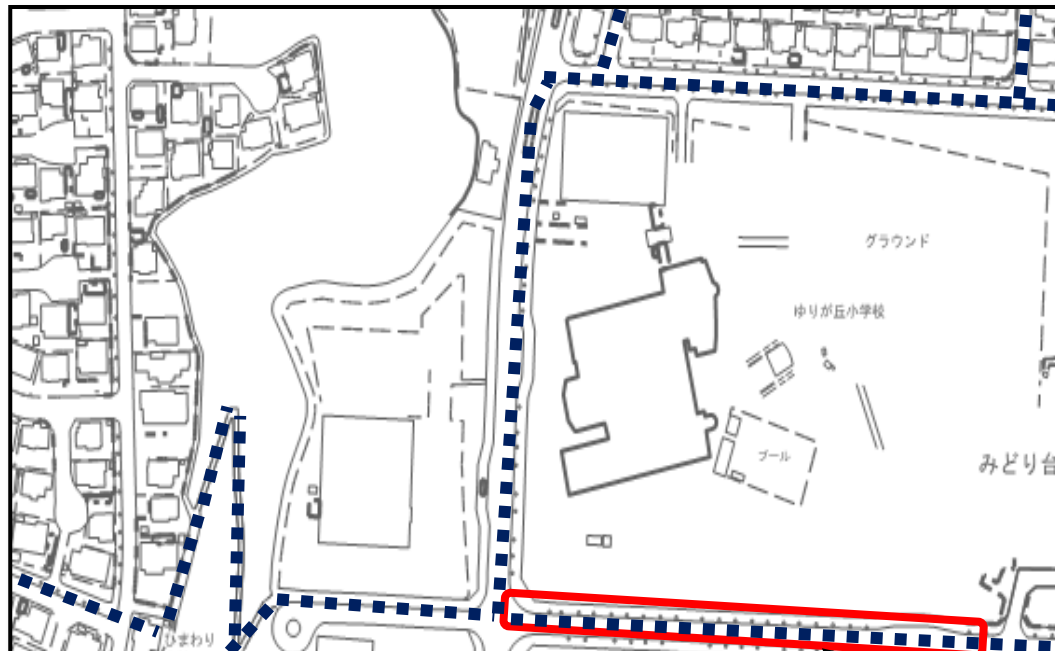


交差点の状況①(南北方向)



交差点の状況②(東西方向)

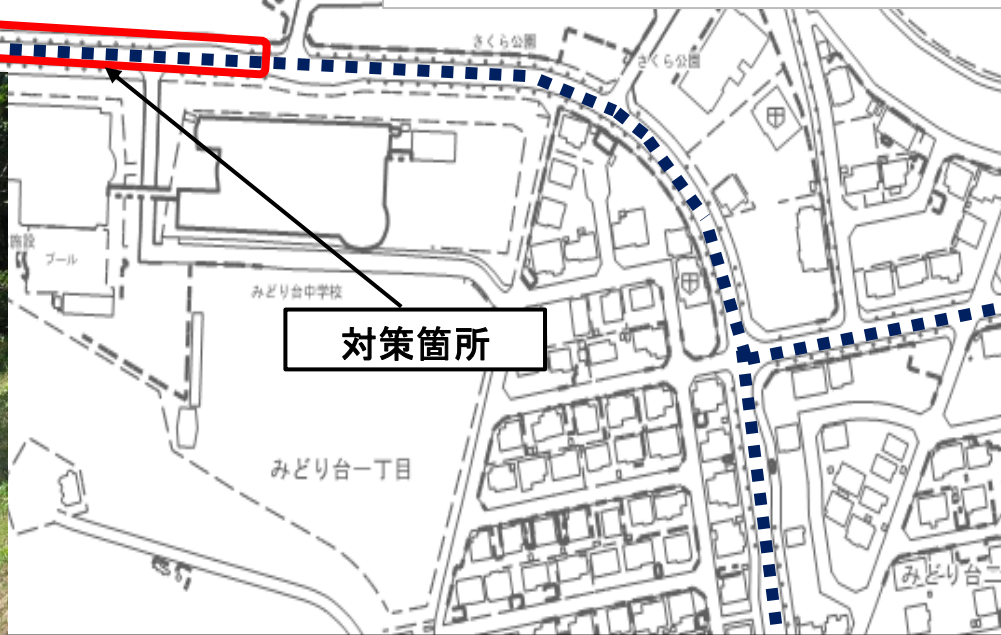
通学路対策箇所図(ゆりが丘小学校①)



小学校側緑地斜面の状況



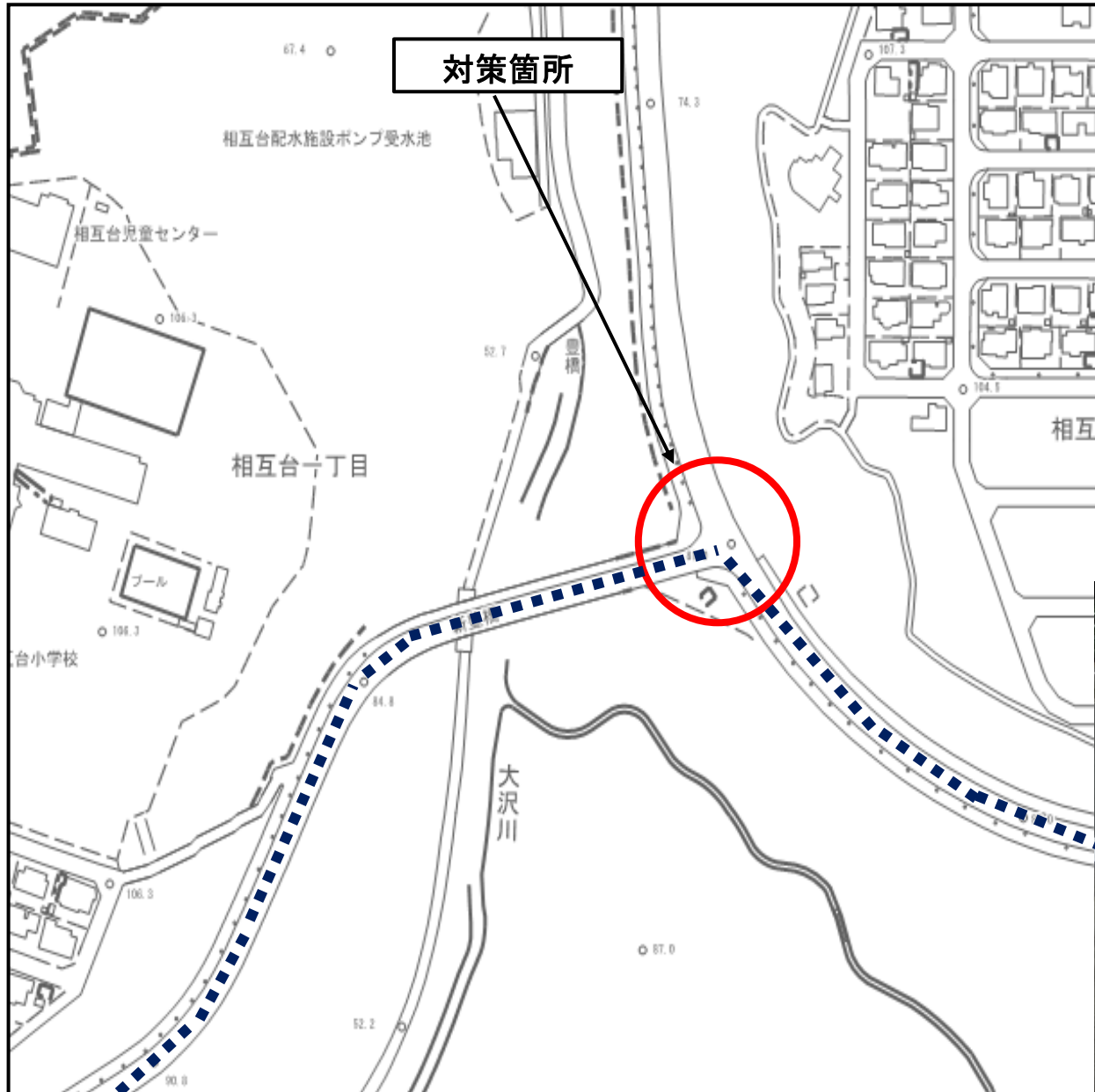
小学校側緑地斜面の樹木状況



対策箇所

..... : 通学路(学校指定)

通学路対策箇所図(相互台小学校①・②)



..... : 通学路(学校指定)



歩道の分離線表示状況

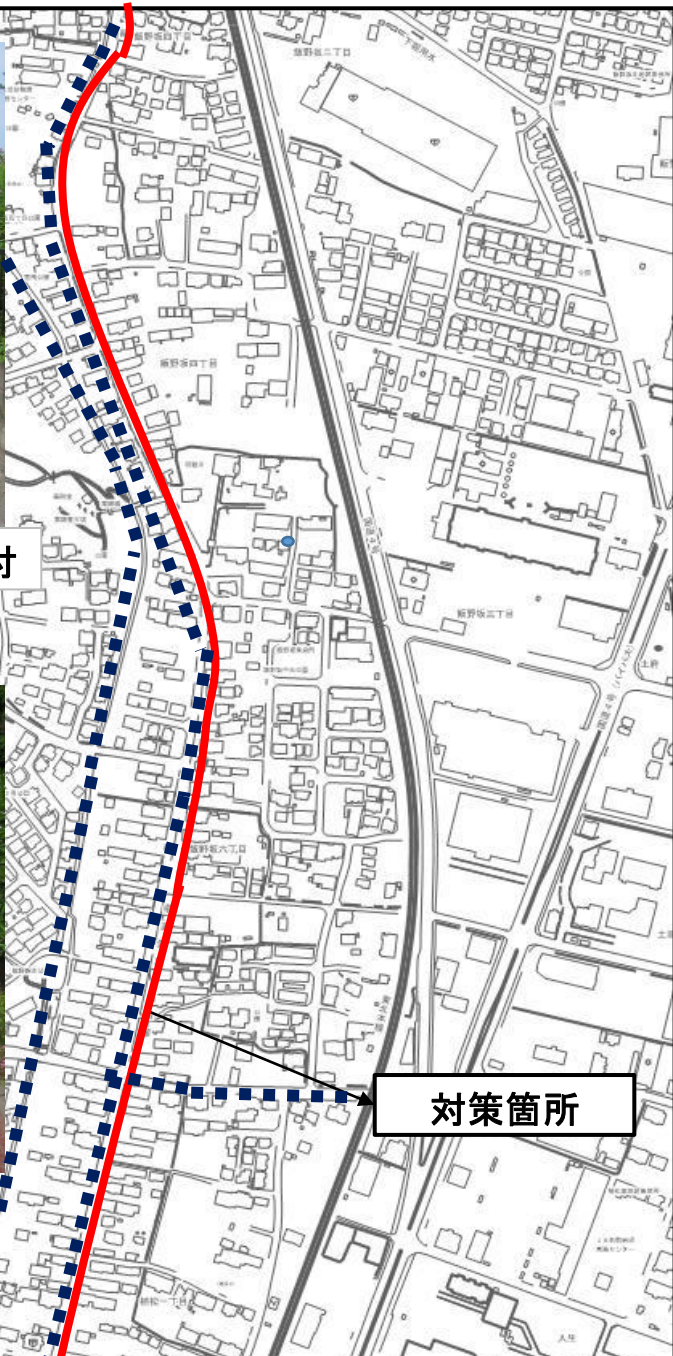


歩道の分離線表示状況

通学路対策箇所図(第一中学校①)



県道のカラー舗装前状況(飯野坂六丁目付)



対策箇所



県道のカラー舗装状況(小学校南側付)



県道のカラー舗装状況(植松三丁目付)

..... : 通学路(学校指定)

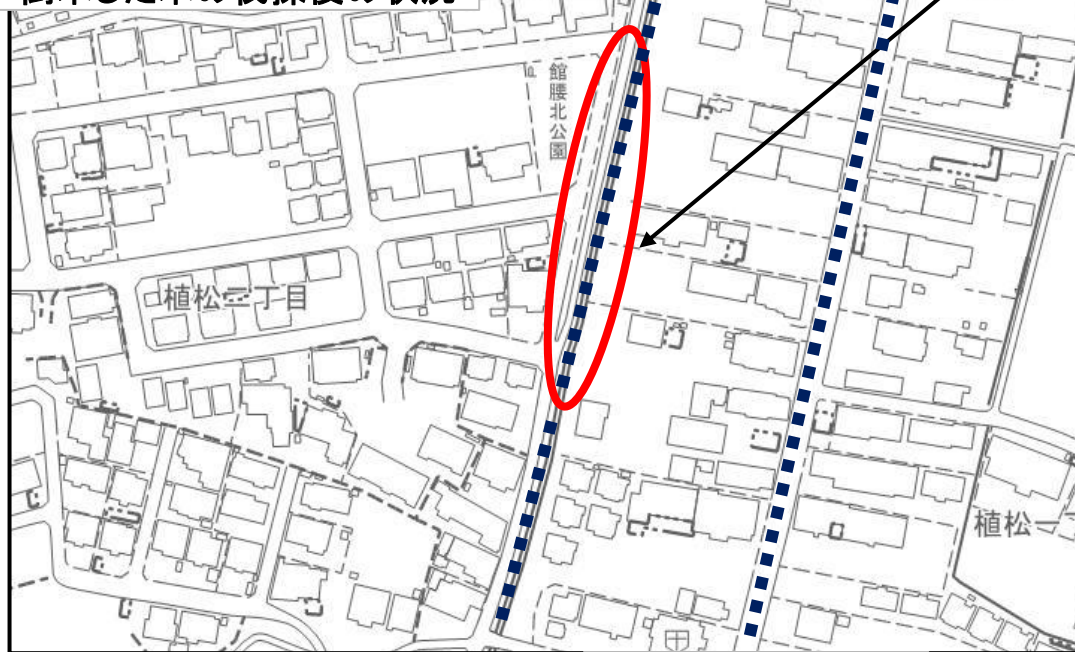
通学路対策箇所図(第一中学校②)



倒木した木の伐採後の状況



対策箇所



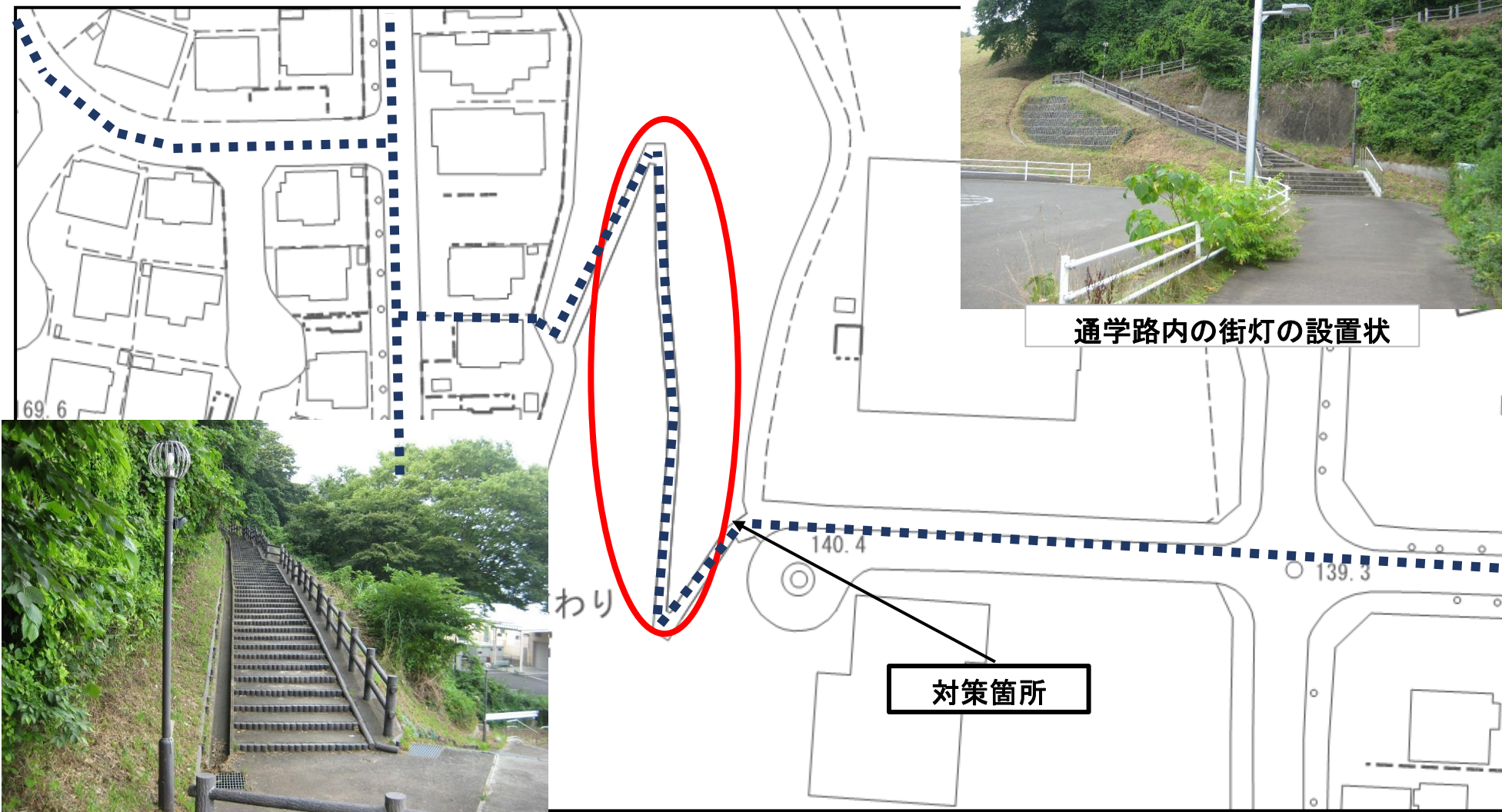
倒木の恐れのある木剪定後の状況

..... : 通学路(学校指定)

通学路対策箇所図(みどり台中学校①)



通学路内の街灯の設置状



対策箇所

..... : 通学路(学校指定)



街灯の配線カバー設置後の